






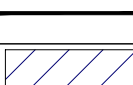































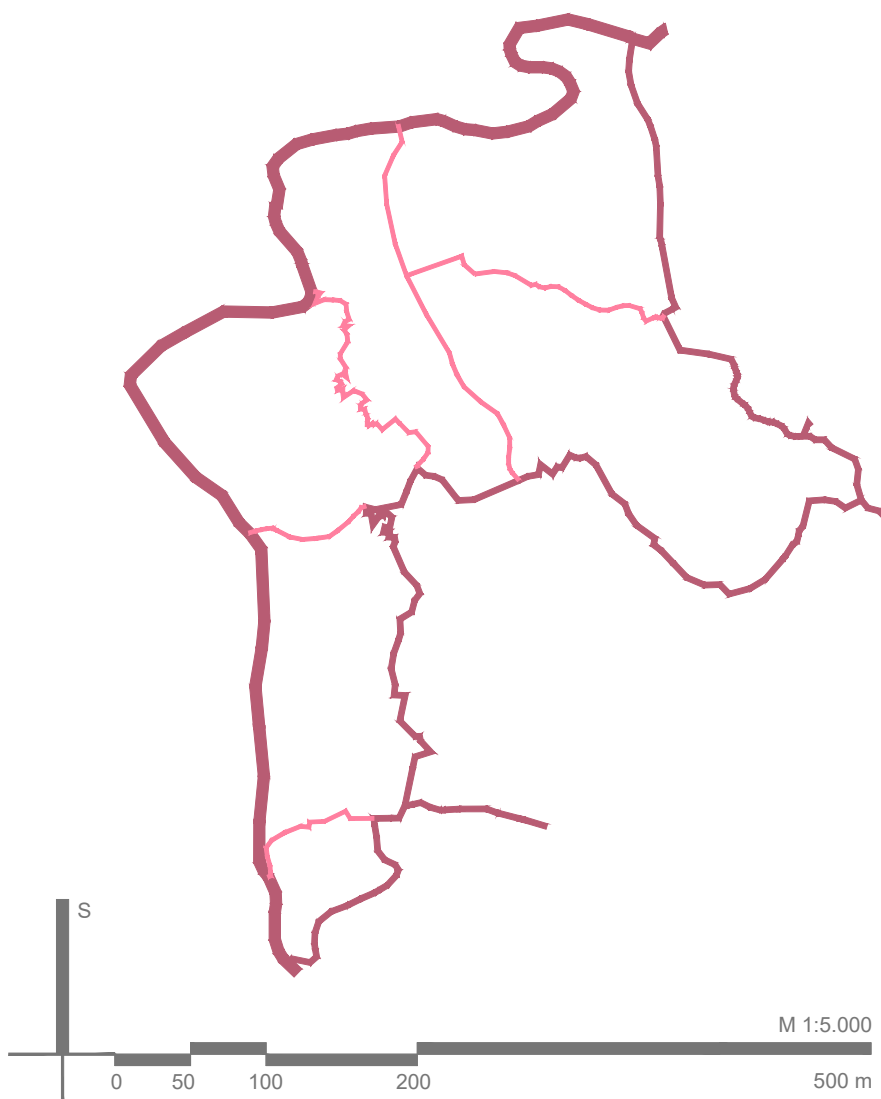


IV IZMJENE I DOPUNE PPUO ŽAKANJE - PREDLOŽENE PROMJENE

4. GRAĐEVINSKA PODRUČJA NASELJA
4I. k.o. ŽAKANJE D.L. 5,8,ad 8,9

TUMAČ ZNAKOVA

- | | |
|---|---|
|  | DRŽAVNA GRANIČA |
|  | GRANIČA OPĆINE ŽAKANJE |
|  | GRANIČA NASELJA |
|  | |
|  | |
|  | GRAĐEVINSKO PODRUČJE - IZGRAĐENI DIO |
|  | GRAĐEVINSKO PODRUČJE - NEIZGRAĐENI DIO |
|  | GRAĐEVINSKO PODRUČJE - NEIZGRAĐEN I NEUREĐENI DIO |
|  | |
|  | |
|  | |
|  | |
|  | |
|  | |
|  | |
|  | |
|  | |
|  | |
|  | |
|  | |
|  | |
|  | |
|  | |
|  | |
|  | |
|  | |
|  | |
|  | |
|  | |
|  | |
|  | |
|  | |
|  | |
|  | |
|  | |
|  | |
|  | |
|  | |
|  | |



Županija:	KARLOVAČKA	Općina:	ŽAKANJE
Naziv prostornog plana: IV. IZMJENE I DOPUNE PPUO ŽAKANJE PRIJEDLOG IZMJENA PLANA ZA JAVNU RASPRAVU			
Naziv katastarskog prikaza: GRAĐEVINSKA PODRUČJA NASELJA			
Broj katastarskog prikaza: 41.		Mjerilo katastarskog prikaza: 1 : 5 000	
Odluka predstavničkog tijela o izradi plana: Službeni glasnik Općine Žakanje br. 06/20 Javna rasprava (datum objave): Večernji list, 03.09.2023. Posredna javna isprava (datum objave): XXXXXXXXXXXXXXXXXXXXX		Odluka predstavničkog tijela o donošenju plana: Službeni glasnik Općine Žakanje br. X/23 Javna rasprava održana: XXXX - XX.XX.2023. Posredna javna isprava održana: XXXX - XX.XX.2023.	
Pečat tijela odgovornog za provođenje javne rasprave: M.P.		Odgovorna osoba za provođenje javne rasprave: ANITA SRBELJ-DEHLIĆ, dipl. oec.	
Mišljenje na plan:			
Pravna osoba koja je izradila plan: Javna ustanova Zavod za prostorno uređenje Karlovačke županije, Haulikova 1, Karlovač			
Pečat pravne osobe koja je izradila plan:		Odgovorna osoba: MARIO KEČEKS, dipl.ing. arh.	
Odgovorni voditelj: MARINKO MARADIN, dipl.ing. arh.			
Stručni tim u izradi plana: MARINKO MARADIN, dipl.ing. arh. VLATKA BOROTA, dipl.ing. arh. DUŠAN MILKOVIĆ, stroj. teh.			
Pečat općinskog načelnika: M.P.		Načelnik Općine Žakanje: DANIJEL JURKAŠ	
Istovjetnost ovog prostornog plana s izvornikom ovjergov: IZMJENA PLANA ZAKANJE M.P.			

V. ZMJENE I DOPUNE PROSTORNOG PLANA UREĐENJA OPĆINE ŽAKANJE - sa smanjenim sadržajem